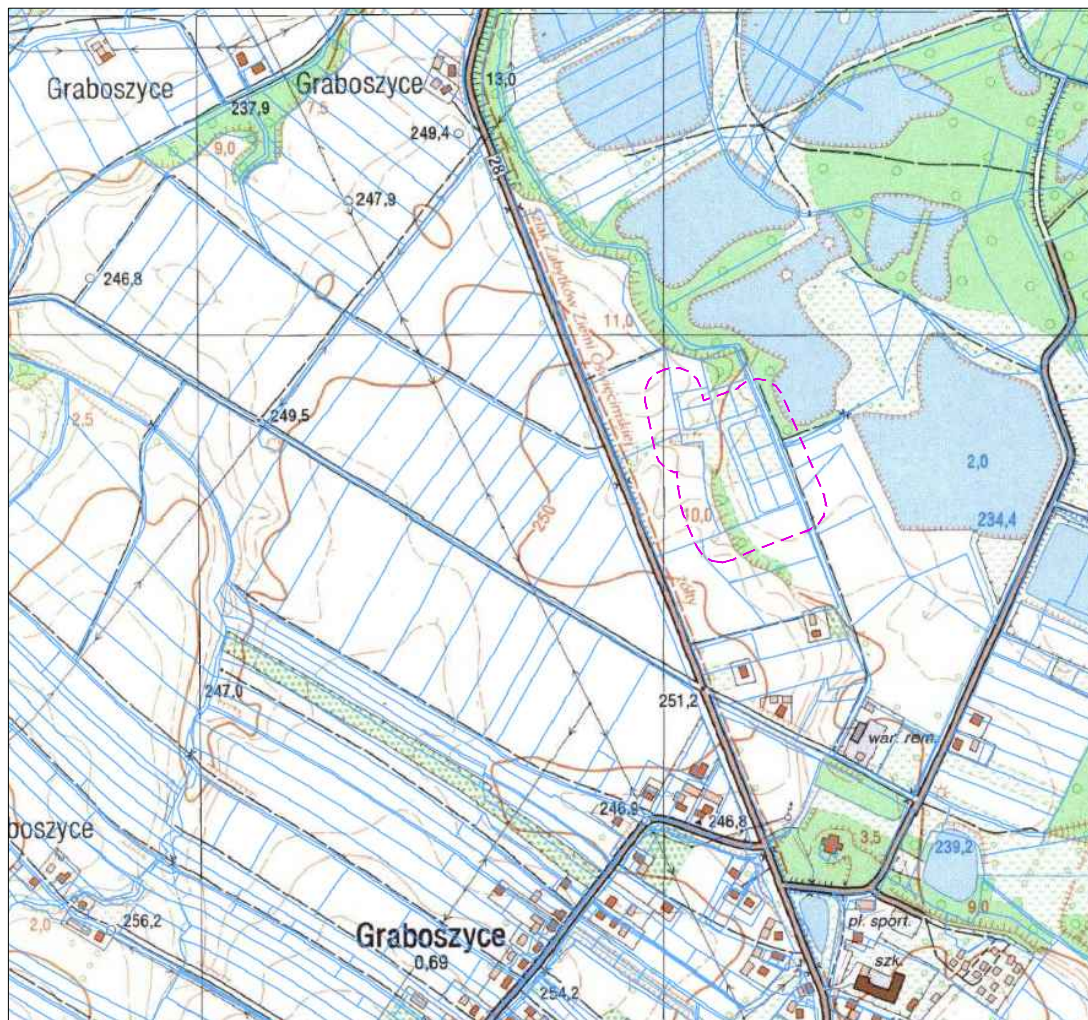
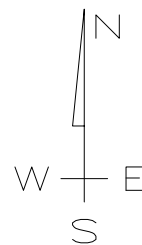


Orientacja skala 1:10 000

lokalizacja inwestycji



Pracownia Inżynierska "INFRA-ROADS"
Tomasz Bator
ul. Bronowicka 42/28 ; 30 - 091 Kraków
tel. 606-255-645; e-mail t.m.bator@gmail.com

Inwestor:

Gmina Zator
Plac Marszałka Józefa Piłsudskiego 1
32-640 Zator

Nazwa opracowania:

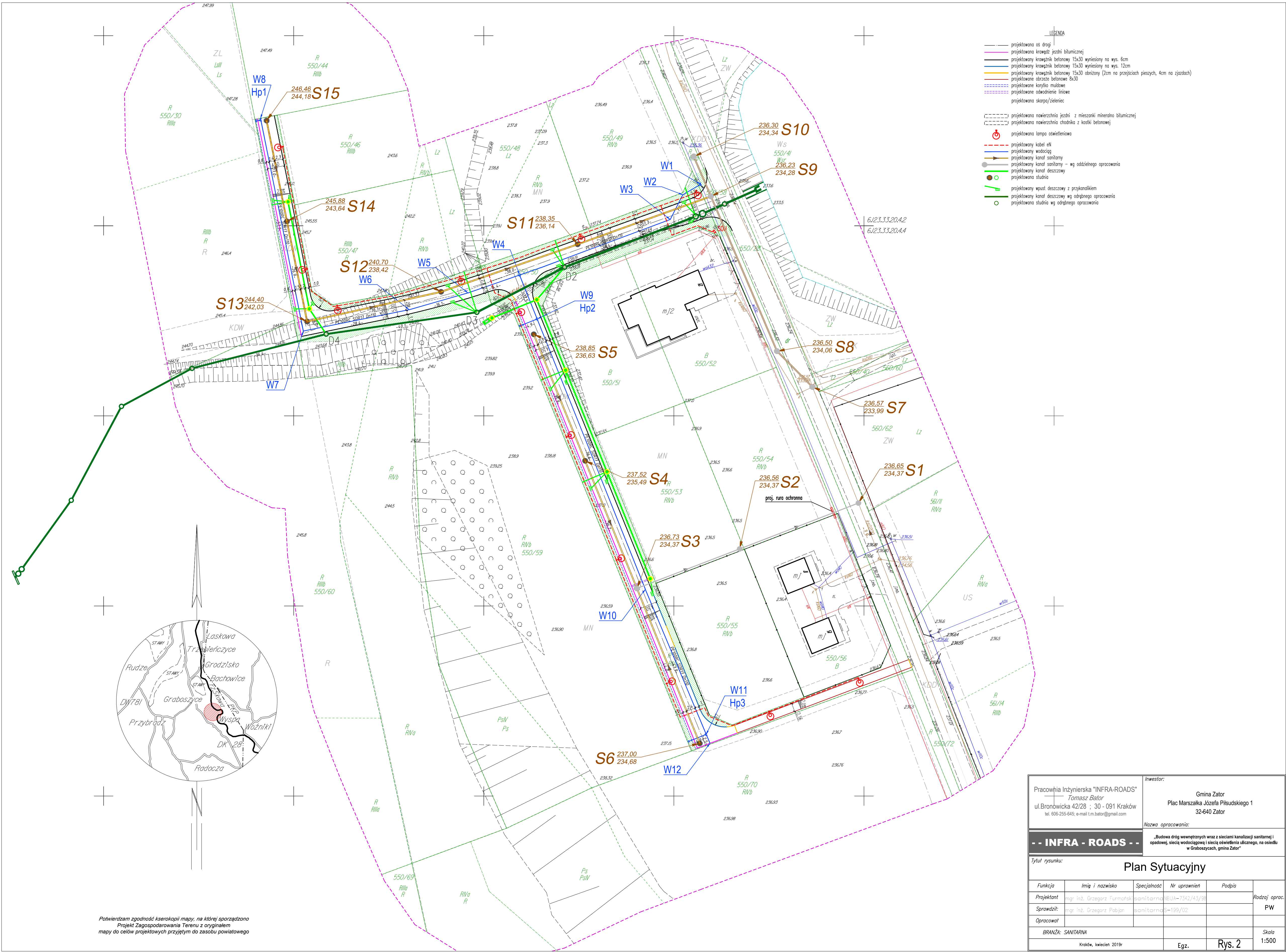
Budowa odcinka wodociągu w ramach zadania:
„Budowa dróg wewnętrznych wraz z sieciami kanalizacji sanitarnej i opadowej, siecią wodociągową i siecią oświetlenia ulicznego, na osiedlu w Graboszycach, gmina Zator”

-- INFRA - ROADS --

Tytuł rysunku:

ORIENTACJA

Funkcja	Imię i nazwisko	Specjalność	Nr uprawnień	Podpis	Rodzaj oprac.
Projektant	mgr inż. Grzegorz Furmański	sanitarna	NBUA-7342/43/98		
Sprawdzający	mgr inż. Grzegorz Pabjan	sanitarna	S-199/02		PW
Opracował					
Kraków, kwiecień 2019r			Egz.	Rys. 1	Skala 1:10000



Pracownia Inżynierska "INFRA-ROADS"

Tomasz Bator

ul.Bronowicka 42/28 ; 30 - 091 Kraków

tel. 606-255-645; e-mail t.m.bator@gmail.com

Inwestor:

Gmina Zator

Plac Marszałka Józefa Piłsudskiego 1

32-640 Zator

Nazwa opracowania:

"Budowa dróg wewnętrznych wraz z sieciami kanalizacji sanitarnej i opadowej, sieci wodociągowej i sieci oświetlenia ulicznego, na osiedlu w Graboszycach, gmina Zator"

-- INFRA - ROADS --

Tytuł rysunku:

Plan Sytuacyjny

Funkcja	Imię i nazwisko	Specjalność	Nr uprawnień	Podpis	Rzecz. oprac. PW
Projektant	mgr inż. Grzegorz Furmoch	sanitarna	IBU-7342/43/88		
Sprawdził:	mgr inż. Grzegorz Piątko	sanitarna	139/02		
Opracował					
BRANŻA: SANITARNIA					Skala
Kraków, kwiecień 2019r					1:500
Egz.					Rys. 2